



АДМИНИСТРАЦИЯ ГОРОДА ПЕРМИ
ДЕПАРТАМЕНТ ЗЕМЕЛЬНЫХ ОТНОШЕНИЙ

РЕШЕНИЕ

о размещении объектов № 722 от 19.04.2019

г. Пермь, ул. Сибирская, 15

Департамент земельных отношений администрации города Перми в соответствии с пунктом 3 статьи 39.36 Земельного кодекса Российской Федерации, Положением о порядке и условиях размещения объектов на землях или земельных участках, находящихся в государственной или муниципальной собственности, на территории Пермского края без предоставления земельных участков и установления сервитутов, утвержденным постановлением Правительства Пермского края от 22.07.2015 № 478-п

разрешает АО «Энергетик-ПМ» (ИНН 5904007390, ОГРН 1025900893600, место нахождения: 614010, г. Пермь, пр. Комсомольский, д. 93, корпус 14)

размещение объекта: линейные сооружения канализации (в том числе ливневой) и водоотведения

способ размещения объекта: подземный

на землях: государственная собственность на которые не разграничена

на срок: 11 месяцев

местоположение: г. Пермь, Свердловский район, проспект Комсомольский, 93.

Территория, согласно схеме, расположена в зонах с особыми условиями использования территорий: охранный зона объектов электросетевого хозяйства, приаэродромная территория аэродрома аэропорта Большое Савино.

АО «Энергетик-ПМ»:

1. Соблюдать правила охраны электрических сетей, установленные постановлением Правительства Российской Федерации от 24.02.2009 № 160 «О порядке установления охранных зон объектов электросетевого хозяйства и особых условий использования земельных участков, расположенных в границах таких зон».

2. Соблюдать правила охранных зон воздушного пространства, установленные постановлением Правительства Российской Федерации от 11.03.2010 № 138 «Об утверждении Федеральных правил использования воздушного пространства Российской Федерации».

В соответствии с пунктом 7(2) Положения о порядке и условиях размещения объектов на землях или земельных участках, находящихся в государственной или муниципальной собственности, на территории Пермского края без предоставления земельных участков и установления сервитутов, утвержденного Постановлением Правительства Пермского края от 22.07.2015 № 478-п, представить в департамент земельных отношений в течении 1 месяца с момента размещения объектов материалы контрольной геодезической съемки

размещенных объектов на бумажном и электронном носителях на безвозмездной основе.

В соответствии со статьей 20¹ Закона Пермского края от 14.09.2011 № 805-ПК «О градостроительной деятельности в Пермском крае» АО «Энергетик-ПМ»:

Не позднее, чем за 10 рабочих дней до начала строительства и реконструкции безвозмездно передать в департамент градостроительства и архитектуры администрации города Перми один экземпляр копий разделов проектной документации, предусмотренных пунктом 1 части 12 статьи 48 Градостроительного кодекса Российской Федерации.

В течение 10 рабочих дней после окончания работ по строительству, реконструкции безвозмездно передать в департамент градостроительства и архитектуры администрации города Перми схему, отображающую расположение объекта и сетей инженерно-технического обеспечения, подписанную АО «Энергетик-ПМ», с приложением текстового и графического описания местоположения границ охранной и санитарно-защитной зоны, перечень координат характерных точек границ такой зоны.

Приложение:

Схема предполагаемых к использованию земель или части земельного участка с координатами поворотных точек границы земельного участка (на 1 л. в 1 экз.).

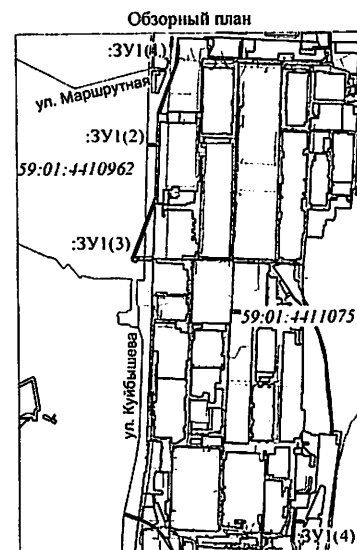
И.о. начальника отдела предоставления
земельных участков по работе
с юридическими лицами



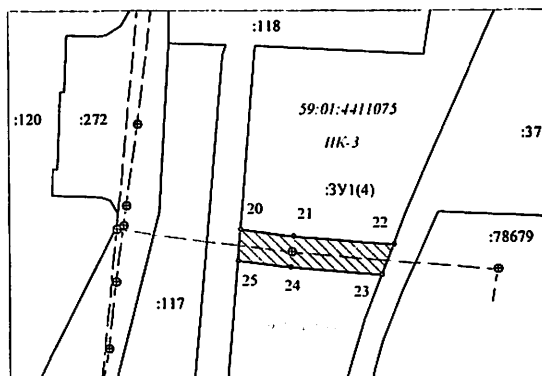
Н.Н. Борцова

Схема предполагаемых к использованию земель или части земельного участка

Объект: Линейные сооружения канализации (в том числе ливневой) и водоотведения
 Местоположение: Пермский край, г. Пермь, Свердловский район, Комсомольский проспект, 93
 Категория земель: земли населенных пунктов
 Вид разрешенного использования земельного участка: линейные сооружения канализации (в том числе ливневой) и водоотведения, для размещения которых не требуется разрешения на строительство
 Площадь земель или части земельного участка: 2037 кв.м



Масштаб 1:15000



Масштаб 1:1000

Система координат МСК 59		
Площадь земельного участка :ЗУ1- 2037 кв.м		
Условный номер земельного участка :ЗУ1		
Обозначение характерных точек границ	Координаты, м	
	X	Y
1	514730.94	232215.57
2	514730.36	232220.53
3	514722.15	232218.47
4	514722.55	232213.49
5	514447.06	2322148.68
6	514446.56	2322171.26
7	514441.57	2322171.09
8	514442.07	2322148.57
9	514292.79	2322165.89
10	514274.27	2322165.24
11	514122.08	2322106.79
12	514123.18	2322159.96
13	514115.85	2322159.70
14	514113.32	2322159.61
15	514113.28	2322133.95
16	514114.94	2322117.65
17	514108.70	2322111.11
18	514112.57	2322100.57
19	514123.76	2322101.00
20	513370.50	2322559.44
21	513369.23	2322569.43
22	513367.59	2322588.52
23	513361.76	2322586.28
24	513363.27	2322568.81
25	513364.52	2322558.92

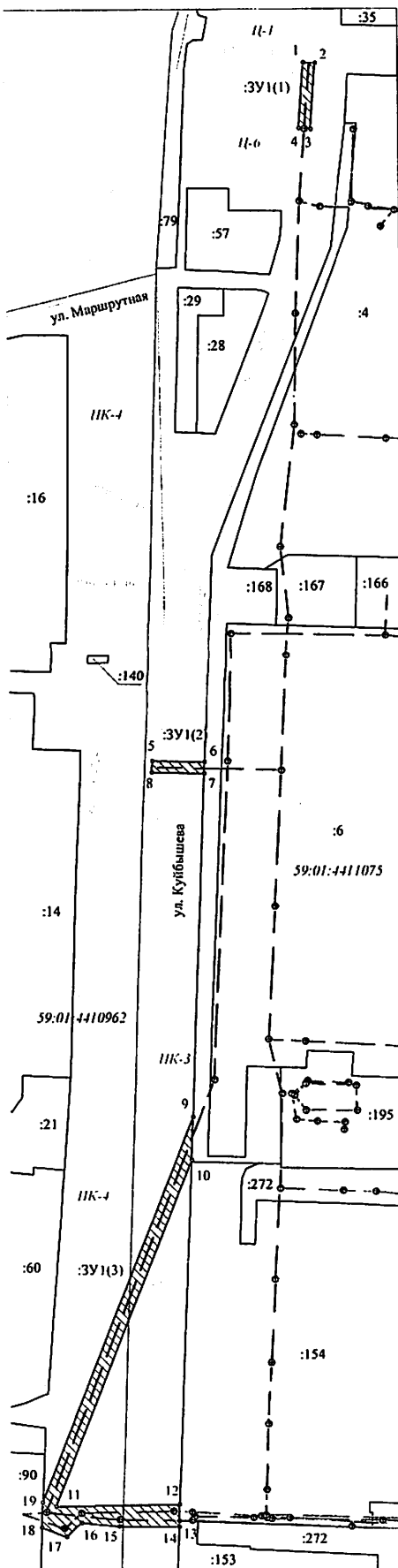
Описание границ смежных землепользователей:

Смежный землепользователь

от	до	Описание
от 1	до 1	Муниципальные (городские) земли
от 5	до 6	Муниципальные (городские) земли
от 6	до 7	Земельный участок 59:01:4411075:168
от 7	до 5	Муниципальные (городские) земли
от 9	до 10	Земельный участок 59:01:4411075:168
от 10	до 12	Муниципальные (городские) земли
от 12	до 13	Земельный участок 59:01:4411075:154
от 13	до 14	Земельный участок 59:01:4411075:153
от 14	до 18	Муниципальные (городские) земли
от 18	до 19	Земельный участок 59:01:4410962:90
от 19	до 9	Муниципальные (городские) земли
от 20	до 22	Муниципальные (городские) земли
от 22	до 23	Земельный участок 59:01:4411075:37
от 23	до 25	Муниципальные (городские) земли
от 25	до 20	Земельный участок 59:01:4411075:118

Условные обозначения:

- 1 - проектируемая граница земельного участка
- 2 - граница кадастрового квартала
- 3 - граница земельного участка, сведения о которой содержатся в ЕГРН
- 4 - граница территориальной зоны
- 5 - граница зоны с особыми условиями использования территории
- 6 - сеть канализации
- 7 - кадастровый номер земельного участка
- 8 - номер кадастрового квартала
- 9 - обозначение территориальной зоны
- 10 - обозначение зоны с особыми условиями использования территории
- 11 - обозначение кадастрового номера вновь образованного земельного участка



Масштаб 1:2000

Заявитель:



Телеков И.С.